













Легенда

	ГРАНИЦА ПЛАНА
	ГРАНИЦА ГРАЂЕВИНСКОГ ПОДРУЧЈА
	РЕГУЛАЦИОНА ЛИНИЈА КОЈА СЕ ПОКЛАПА СА КАТАСТРОМ
	РЕГУЛАЦИОНА ЛИНИЈА КОЈА СЕ НЕ ПОКЛАПА СА КАТАСТРОМ
	РЕГУЛАЦИОНА ЛИНИЈА ВОДОТОВОКА
	КОЛОВОЗ
	САОБРАЋАЈНИЦЕ
	ПОДРУЧЈЕ РАЗРАДЕ ПЛАНОМ ДЕТАЉНЕ РЕГУЛАЦИЈЕ
	ДВ 35kV
	ЗОНА ЗАШТИТЕ ДАЛЕКОВОДА 35kV
	ЗАШТИТНА ЗОНА РАЗВОДНОГ ГАСОВОДА
	ГРАЂЕВИНСКА ЛИНИЈА
ГЛ	ГРАЂЕВИНСКА ЛИНИЈА
РЛ	РЕГУЛАЦИОНА ЛИНИЈА
ПГЛ	ПОСТОЈЕЋА ГРАЂЕВИНСКА ЛИНИЈА

РЕПУБЛИКА СРБИЈА

ОПШТИНА БАБУШНИЦА



назив плана:

ПРВЕ ИЗМЕНЕ И ДОПУНЕ ПЛАНА  
ГЕНЕРАЛНЕ РЕГУЛАЦИЈЕ БАБУШНИЦЕ

наручилац:

Општина Бабушница

графички прилог:

ПЗ

УРБАНИСТИЧКА РЕГУЛАЦИЈА  
СА ГРАЂЕВИНСКИМ ЛИНИЈАМА  
ДЕТАЉИ ПЗ/1 - ПЗ/18

руководиоц израде плана и одговорни урбаниста:

Мирјана Пантић, дипл.инж.саоб.  
Валентина Јанковић, дипл.инж.арх.

размера:

1 : 1000

2017. година



ЈУГОСЛОВЕНСКИ ИНСТИТУТ  
ЗА УРБАНИЗАМ И СТАНОВАЊЕ  
Андрићев венац 2, Београд